

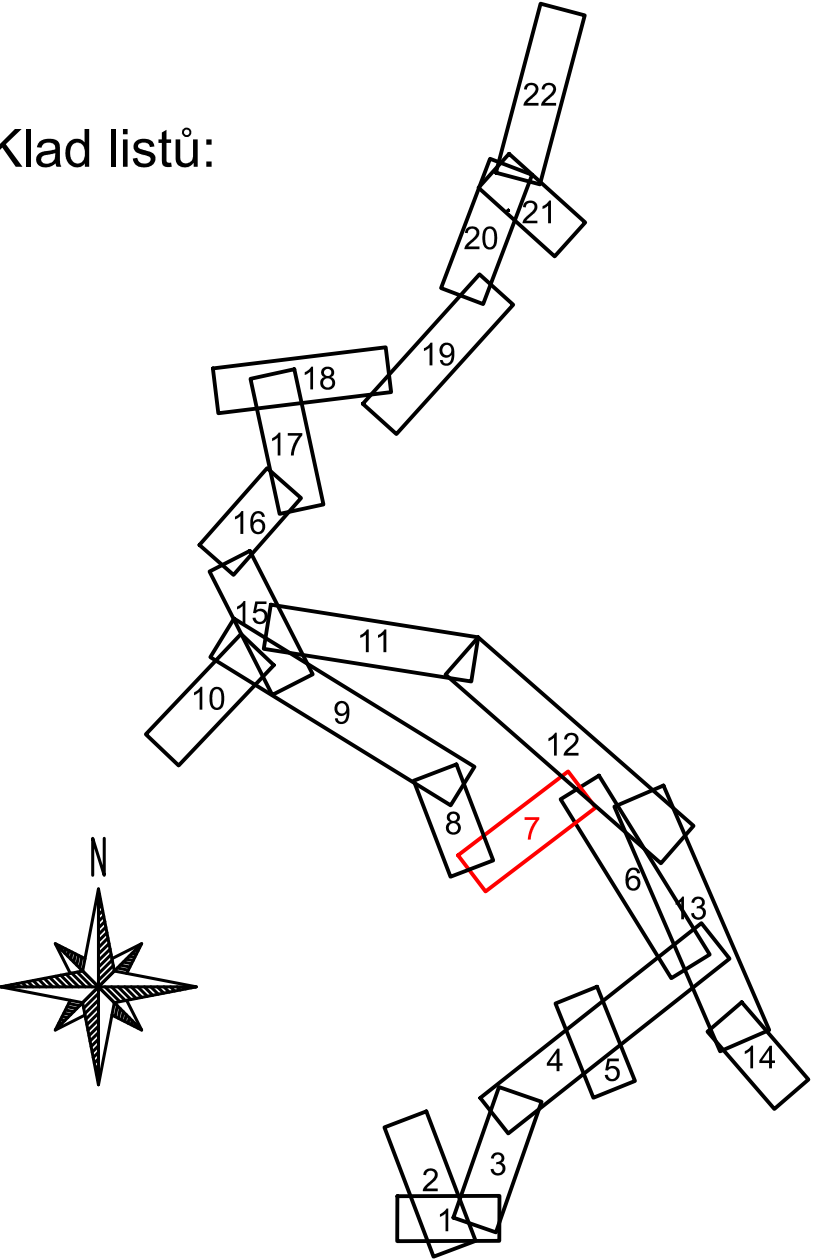


Legenda:

-  Nová BTS
-  Stávající BTS - úprava
-  Stávající BTS
-  Demontáž

Klad listů:



|   |                                     |   |   |
|---|-------------------------------------|---|---|
| Ministerstvo dopravy<br>Státní fond dopravní infrastruktury                         |                                     |  |   |
| Orientační schéma:  |                                     | Razítko oprávněné osoby:  |   |
| Podpis:   |                                     | Datum:  |   |
| Revize:   | Datum:                              | Popis:  | Kontroloval:                            |
| Stavebník/Investor: <b>Správa železnic, státní organizace</b>                       |                                     |   |   |
| Adresa: Dlážděná 1003/7, 110 00 Praha 1   |                                     |   |   |
|  |                                     |   |   |
| Zástupce investora: Stavební správa západ   |                                     |   |   |
| Adresa: Diamond Point, Ke Štvanici 656/3, 186 00, Praha 8 – Karlín                  |                                     |   |   |
| Zhotovitel díla:  |                                     | <b>IXPROJEKTA s.r.o.</b>  |   |
| Adresa: Heršpická 813/5   |                                     | 639 00 Brno - Štýřice   |   |
| Kontakt: info@ixprojekta.com  |                                     |  |   |
| Zhotovitel objektu:   |                                     | <b>IXPROJEKTA s.r.o.</b>  |   |
| Adresa: Heršpická 813/5   |                                     | 639 00 Brno - Štýřice   |   |
| Kontakt: info@ixprojekta.com  |                                     |  |   |
| Hlavní projektant (HIP): Ing. Roman Skoták  |                                     | Specialista: Ing. Roman Skoták  | Odpovědný projektant: Ing. Roman Skoták |
| Zpracovatel: Ing. Roman Skoták  |                                     |   |   |
| Název stavby/akce:  |                                     | <b>ETCS státní hranice Německo - Dolní Žleb - Kralupy n Vlt. - úprava GSM-R</b>     |   |
| Název části:  |                                     | Situční výkresy   |   |
| Název objektu:  |                                     | Situční výkresy širších vztahů  |   |
| Název přílohy:  |                                     | Situace stavby 1:10.000, část 07  |   |
| Název dílčí části přílohy:  |                                     |   |   |
| Kraj: Ústecký, Středočeský  | Katastrální území: viz textová část | TUDU:   |   |
| Stupeň dokumentace: ZDS2  | Datum zpracování: 01/2025           | Formáty: 6x A4  | Měřítko: 1:10.000                       |
| S-kód: 5 6 3 1 6 0 0 1 1 4  | Stupeň dokumentace: Část: 2 D S 2   | Objekt: C   | Podobyt: 1 1 2                          |
| Příloha: 1  |                                     | Revize: 0 0 0   |   |